



## II etap Konkursu Geograficzno – Historycznego „Mazowsze - przeszłość i teraźniejszość” X Edycja

Nazwisko i imię (drukowanymi literami):.....

.....

Szkoła:.....

.....

**Instrukcja: Prosimy zakreślić znakiem x prawidłowa/prawidłowe odpowiedzi. Pytania mogą zawierać kilka poprawnych odpowiedzi. Za każdą poprawną odpowiedź można uzyskać 1 punkt, w przypadku pytań wielokrotnego wyboru punkt przysługuje tylko w przypadku zaznaczenia wszystkich poprawnych odpowiedzi, maksymalnie można otrzymać 30 punktów. Nie wolno dokonywać żadnych poprawek, skreślenia będą uznawane za odpowiedzi nieprawidłowe.**

**Powodzenia!**

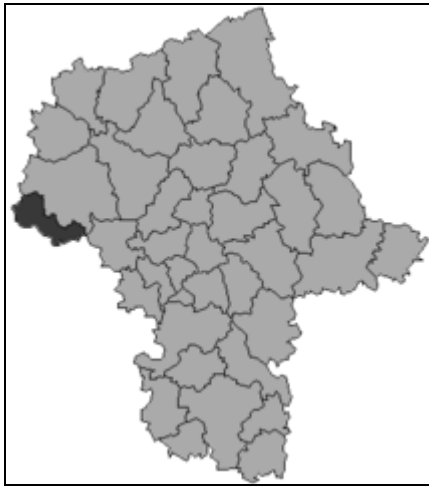
**Geografia:**

1. Województwo mazowieckie nie graniczy od zachodu z województwem/województwami:

- podlaskim i świętokrzyskim
- warmińsko – mazurskim i lubelskim
- łódzkim i kujawsko - pomorskim
- lubelskim i podlaskim

2. Najbardziej wysuniętym na zachód obszarem województwa mazowieckiego jest:

- powiat łosicki
- powiat gostyniński
- powiat lipski
- powiat ostrołęcki

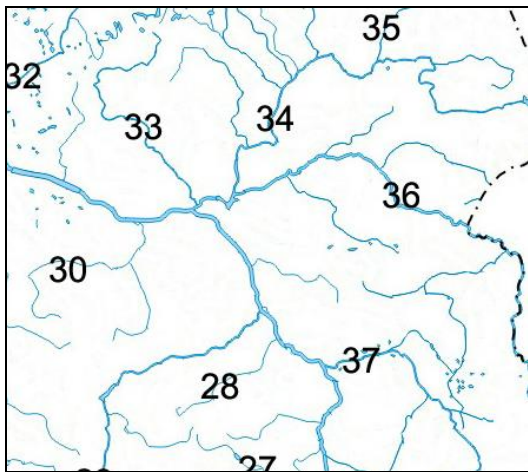


2. Rozpoznaj miasto woj. mazowieckiego, do którego odnosi się poniższy opis:

*Jedno z najstarszych miast na Mazowszu, usytuowane w zachodniej części województwa, na europejskich szlakach komunikacyjnych, co zapewnia miastu dogodne warunki rozwoju. Przez miasto przebiega międzynarodowa trasa Berlin – Moskwa. W mieście działa kolejka wąskotorowa, pełniąca wyłącznie funkcje muzealne.*

- Pułusk
- Sochaczew**
- Ciechanów

3. Poniżej przedstawiono fragment sieci rzecznej, obejmującej Mazowsze, zaznacz zdanie prawdziwe:



- Utrata to prawy dopływ Bzury**
- Utrata to lewy dopływ Bzury
- Utrata to lewy dopływ Wisły

4. Do największych kompleksów leśnych województwa mazowieckiego należą:

- Puszcza Kurpiowska**
- Puszcza Kozienicka**
- Puszcza Knyszyńska
- Puszcza Rzepińska
- Puszcza Solska

5. Najmniejszym miastem województwa mazowieckiego (najmniejsze miasto w Polsce)są:

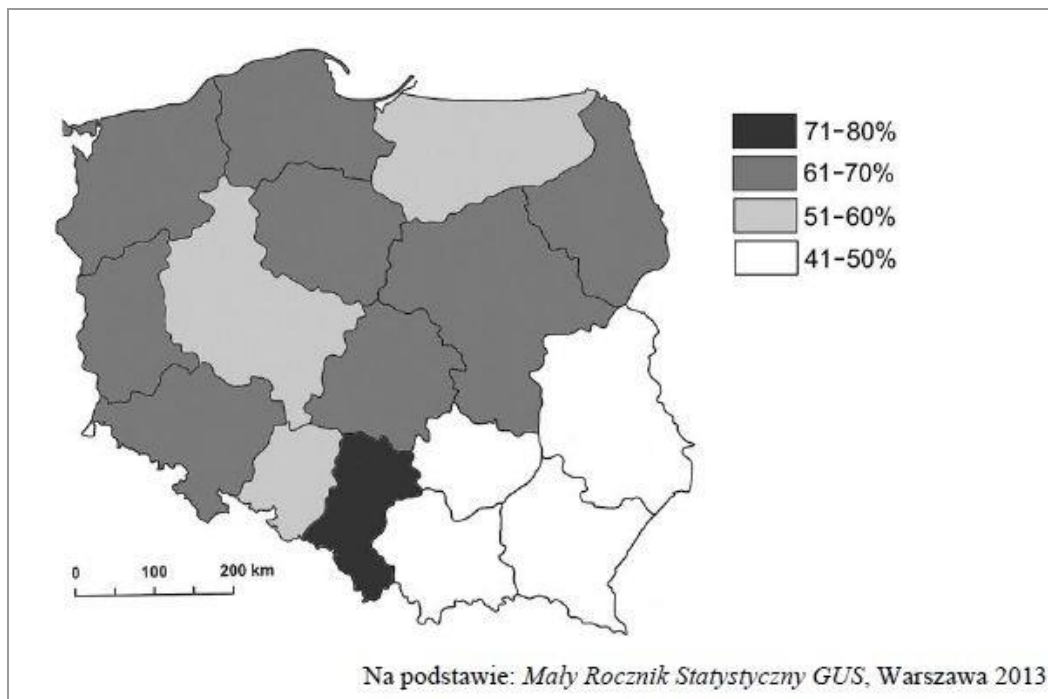
- Łosice
- Białobrzegi
- Wyśmierzyce**

6. Liczba mieszkańców miasta z pytania 5 wynosi:

- więcej niż 10 000
- ok. 5000
- mniej niż 1000**

7. W oparciu o poniższą mapę i wiedzę własną zaznacz właściwą odpowiedź/odpowiedzi:

- wskaźnik urbanizacji w województwie mazowieckim jest niższy niż wskaźnik urbanizacji w województwie śląskim**
- wskaźnik urbanizacji w województwie mazowieckim zawiera się w tym samym przedziale co wskaźnik urbanizacji dla województw zachodniopomorskiego i lubuskiego**
- wskaźnik urbanizacji w województwie mazowieckim jest niższy niż wskaźnik urbanizacji dla województw małopolskiego, podkarpackiego i opolskiego



8. Miasto Stołeczne Warszawa jest gminą mającą status miasta na prawach powiatu, w jego skład nie wchodzi:

- Wilanów
- Wesola
- Rembertów
- Konstancin - Jeziorna**

9. Port lotniczy w Modlinie po raz pierwszy został otwarty dla ruchu pasażerskiego:

- w 2012 roku**
- w 2010 roku
- w 2002 roku

10. Miasto Mszczonów znane jest przede wszystkim :

- z wód termalnych
- zakładów papierniczo - celulozowych
- zakładów mięsnych

11. Port Lotniczy im. Fryderyka Chopina w Warszawie w 2014 roku obchodził:

- 80 lecie działalności
- 90 lecie działalności
- 100 lecie działalności

12. Pierwszy zakład papierniczy na terenie Mazowsza i jeden z najstarszych na ziemiach polskich powstał w Konstancinie - Jeziorna:

- w II połowie XVIII wieku
- w I połowie XIX wieku
- w II połowie XIX wieku

13. Jedno z najstarszych drzew w Polsce (dąb szypułkowy) rośnie:

- na warszawskim Mokotowie
- na warszawskiej Woli
- na warszawskim Ursynowie

14. Dąb z pytania 13 nosi imię:

- Mieszko I
- Mieszko II
- Bolesław

15. Mazowsze to ośrodek szkolnictwa, rozpoznaj zdjęcie przedstawiające Akademię Teatralną im. Aleksandra Zelwerowicza w Warszawie:





□



X

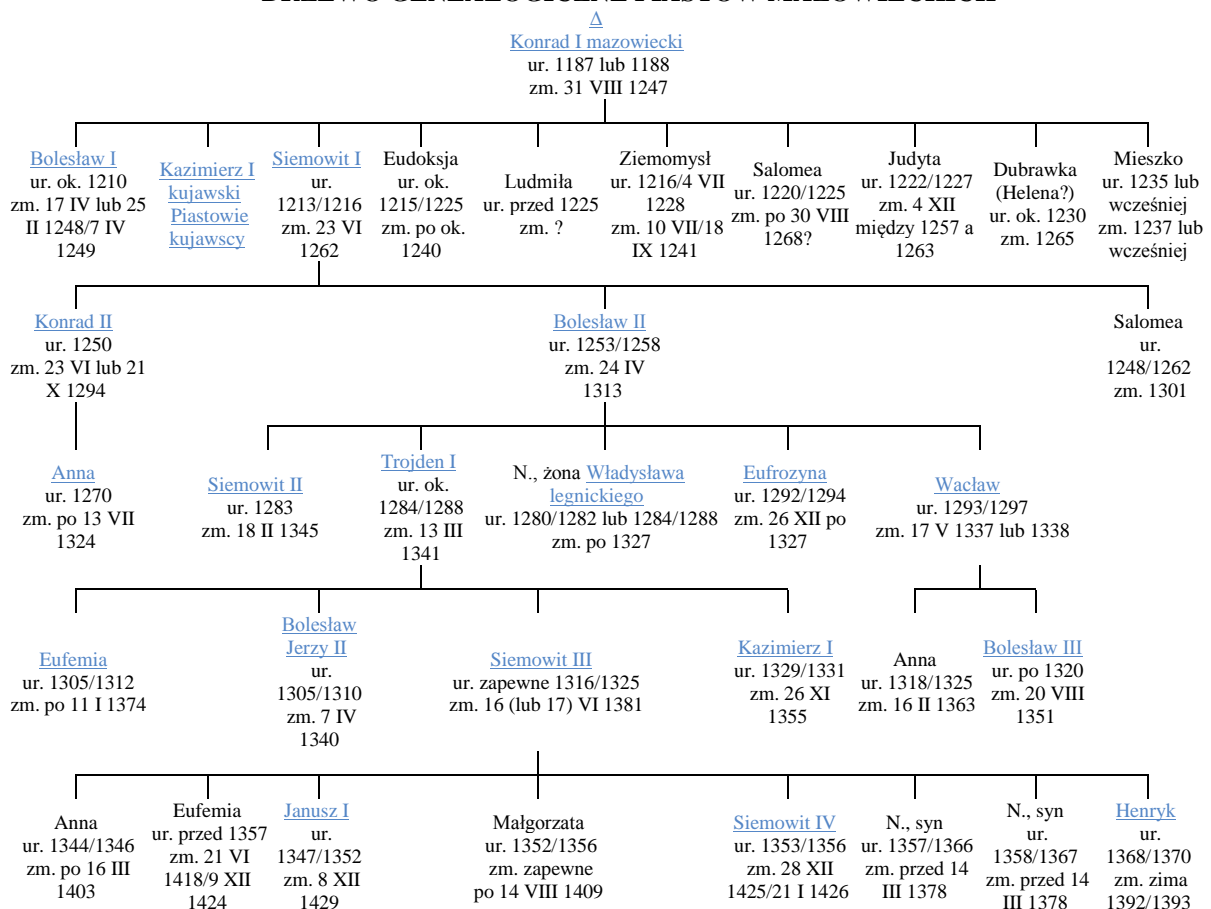
## Historia

1. Jeden z najcenniejszych zabytków Mazowsza, gotycki kościół, ufundowany przez książąt mazowieckich Stanisława i Janusza III, na którego fasadzie znajdował się unikatowy zegar słoneczny z wierszowanym napisem „To pomnij, czas ucieka, śmierć goni, wieczność czeka” znajduje się:

- w Płocku
- w Czersku
- w Serocku

2. Na podstawie poniższego drzewa genealogicznego i wiedzy własnej, zaznacz poprawną odpowiedź/ odpowiedzi:

### DRZEWO GENEALOGICZNE PIASTÓW MAZOWIECKICH



źródło:www.szkolnictwo.pl

- boczną linię Piastów Mazowieckich zapoczątkował Konrad Mazowiecki**
- Siemowit II był prawnukiem Konrada Mazowieckiego**
- Siemowit IV zmarł później niż Władysław Jagiełło
- Konrad Mazowiecki był synem Kazimierza Sprawiedliwego i młodszym bratem Leszka Białego**

3. Na podstawie źródła z pytania 2 i wiedzy własnej rozpoznaj księcia mazowieckiego do którego odnosi się poniższy opis:

*Drugi pod względem starszeństwa syn Siemowita III, kandydat do ręki księżniczki Jadwigi, mimo oficjalnej podległości Polsce starał się prowadzić niezależną politykę zagraniczną. Pochowany w nekropolii mazowieckich Piastów w katedrze płockiej.*

- Janusz I
- Siemowit IV**
- Henryk

4. Historycznymi ziemiami Mazowsza były:

- ziemia rawska, ziemia liwska, ziemia wyszogrodzka**
- ziemia radomska, ziemia łukowska, ziemia łączycka
- ziemia dobrzyńska, ziemia radomska, ziemia łączycka

5. Mazowsze ostatecznie zostało inkorporowane do Królestwa Polskiego za panowania:

- Zygmunta II Augusta
- Zygmunta I Starego**
- Zygmunta III Wazy

6. Akademia Teatralna im. Aleksandra Zelwerowicza w Warszawie (z pytania 15, geografia) mieści się w odbudowanym gmachu:

- Pałacu Krasieńskich
- Pałacu Branickich
- dawnego Collegium Nobilium**

7. Poniższy opis odnosi się do:

Międzynarodowy pomnik architektury obronnej, tworzy ją wielokrotnie rozbudowany system umocnień, zawierający w sobie elementy fortyfikacji francuskiej, rosyjskiej, polskiej.

- Twierdzy Modlin**
- Cytadeli Warszawskiej
- Twierdzy Osowiec

8. Jedną z najstarszych nekropoli w Warszawie Cmentarz Powązkowski został założony:

- w II połowie XIX wieku
- w II połowie XVIII wieku**
- w I połowie XIX wieku

9. Cytadela Warszawska nazywana jeszcze w czasie budowy Cytadelą Aleksandrowską powstała za panowania cara:

- Aleksandra I
- Mikołaja I**
- Aleksandra II
- Aleksandra III

10. Poniższy opis dotyczy:

*Zwycięska bitwa wojsk polskich dowodzonych przez gen. Jana Skrzyneckiego, odbyła się 31 marca 1831 roku i była częścią operacji zaplanowanej przez Ignacego Prądzyńskiego.*

- bitwy pod Iganiami
- bitwy pod Ostrołęką
- bitwy pod Wawrem**

11. Największa w Polsce, stała monograficzna wystawa malarstwa Józefa Chełmońskiego (ze zbiorów Muzeum Narodowego) znajduje się :

- w pałacu w Radziejowicach**
- w domu malarza Kukłówece
- w pałacu w Nieborowie

12. Unikatową XIX wieczną architekturę industrialną możemy podziwiać:

- w Mszczonowie
- w Pułtusk
- w Żyrardowie**

13. Styl „świdermajer” to :

- nazwa drewnianej architektury letniskowej nawiązującej do alpejskich, bogato zdobionych pensjonatów**
- unikatowa architektura industrialna
- styl architektoniczny nawiązujący do architektury baroku

14. Kolebką stylu świdermajer był:

- Żyrardów
- Otwock**
- Pruszków

15. Gmach Muzeum Narodowego jest przykładem stylu:

- modernistycznego**
- neoklasycystycznego
- barokowego

